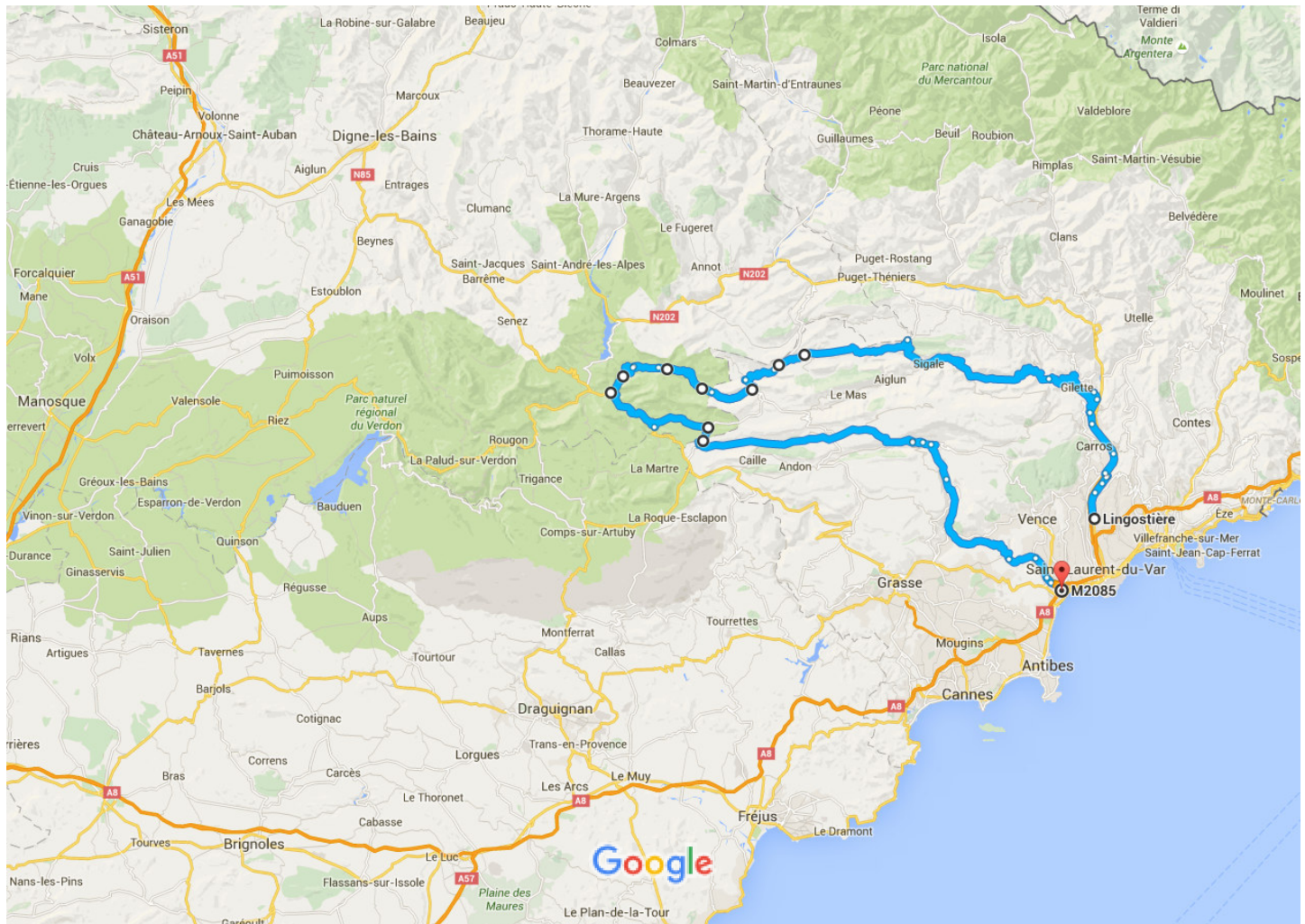




Lingostière, 06200 Nice à M2085,
06800 Cagnes-sur-Mer

En voiture 206 km, 4 h 30 min



Données cartographiques ©2016 Google

10 km

Lingostière




























06200 Nice







Prendre Chemin des Écoles Lingostière en direction de Bd du Mercantour/M6202

- 1 min (400 m)
- ↑ 1. Prendre la direction ouest sur Chemin des Écoles Lingostière vers Chemin de la Glacière
230 m
 - 2. Prendre à droite sur Chemin de la Glacière
72 m
 - ↑ 3. Chemin de la Glacière tourne à droite et devient Chemin de la Gare de Lingostière
120 m

Continuer sur Bd du Mercantour/M6202 en direction de votre destination à Cagnes-sur-Mer

- 4 h 27 min (205 km)
- 4. Prendre à droite sur Bd du Mercantour/M6202
3,1 km
 - 🔄 5. Au rond-point, prendre la 2e sortie et continuer sur Bd du Mercantour/M6202
1,2 km
 - 🔄 6. Au rond-point, prendre la 3e sortie et continuer sur Bd du Mercantour/M6202
900 m
 - ↩ 7. Rester sur la file de gauche pour continuer sur Bd du Mercantour/M6202
190 m
 - 🔄 8. Au rond-point, prendre la 2e sortie sur Pont de la Manda/M2210
[i Continuer de suivre M2210](#)
350 m
 - 9. Tourner à droite vers M901
62 m
 - 10. Prendre légèrement à droite sur M901
2,4 km
 - 🔄 11. Au rond-point, prendre la 2e sortie sur M6202BIS
4,0 km
 - 🔄 12. Au rond-point, prendre la 1re sortie sur M901
1,3 km
 - 🔄 13. Au rond-point, prendre la 1re sortie et continuer sur M901
[i Traverser 2 ronds-points](#)
1,7 km
 - 🔄 14. Au rond-point, prendre la 4e sortie sur Route de Gillette/M17
3,8 km
 - ↩ 15. Faire demi-tour à Route de Bonson/M27
[i Continuer de suivre M17](#)
9,5 km
 - ↑ 16. Continuer sur D17
25,3 km
 - ↩ 17. Prendre à gauche sur Rotonde 2211/D2211A
[i Continuer de suivre D2211A](#)

-  18. Prendre légèrement à gauche sur Route Départementale/D2211
 Continuer de suivre D2211 17,3 km
-  19. Faire demi-tour 5,7 km
-  20. Prendre légèrement à droite sur Avenue du 11 Novembre/D305
 Continuer de suivre D305 1,7 km
-  21. Continuer sur Route de Saint-Auban/D102
 Continuer de suivre D102 4,8 km
-  22. Tourner à droite vers D102 8,4 km
-  23. Prendre à gauche sur D102 130 m
-  24. Continuer sur Route de l'Aval/D305
 Continuer de suivre D305 8,5 km
-  25. Prendre à droite sur Avenue des Hôtels/D2211 4,8 km
-  26. Tourner à droite vers Avenue du 11 Novembre/D305 120 m
-  27. Tourner à gauche au 1er croisement et continuer sur Avenue du 11 Novembre/D305
 Continuer de suivre D305 86 m
-  28. Continuer sur Route de Saint-Auban/D102
 Continuer de suivre D102 4,7 km
-  29. Tourner à gauche pour rester sur D102 11,3 km
-  30. Faire demi-tour 900 m
-  31. Prendre à gauche sur La Lagne/Laragne/D4085
 Continuer de suivre D4085 7,3 km
-  32. Prendre à gauche sur Route de la Rivière/D452 8,0 km
-  33. Prendre à droite sur D2211 6,8 km
-  34. Prendre à gauche sur Route Départementale 2/D2
 Continuer de suivre D2 2,6 km
-  35. Prendre à droite sur Route de Gentelly/D2
 Continuer de suivre Route de Gentelly 25,1 km

-
- ↑ 36. Continuer sur Chemin de Fontaine Rouguière/D402
 Continuer de suivre Chemin de Fontaine Rouguière
-
- ↑ 37. Continuer sur Route de Grasse/D2
-
- 📍 38. Au rond-point, prendre la 2e sortie sur Route de Grasse/D3
 Continuer de suivre D3
-
- ↙ 39. Prendre légèrement à gauche sur D6
-
- ↙ 40. Prendre légèrement à gauche sur Route de la Colle-sur-Loup/D6
 Continuer de suivre D6
-
- 📍 41. Au rond-point, prendre la 2e sortie sur Rue Foch/D6
 Continuer de suivre D6
-
- ↑ 42. Continuer sur Avenue de la Colle/D2
 Continuer de suivre Avenue de la Colle
-
- 📍 43. Au rond-point, prendre la 2e sortie sur Avenue de Grasse/M2085
 Traverser le rond-point
-
- ➡ 44. Prendre à droite sur Avenue de la Gare/M2085
-
- ↩ 45. Rester sur la file de gauche pour continuer sur M2085B
-
46. Prendre le rond-point
-

M2085

06800 Cagnes-sur-Mer

Cet itinéraire est fourni à titre indicatif. Il est possible que vous deviez suivre un itinéraire différent de celui indiqué en raison de travaux, de bouchons, des conditions météorologiques, de déviations ou d'autres perturbations. Veuillez en tenir compte lors de la préparation de votre trajet. Veuillez en outre à respecter le code de la route et la signalisation sur votre trajet.

Google Maps